

Priloga 6: Definicije dolžin kanalizacijskih vodov po varovanem območju: Območja naravne vrednote

Na podlagi priložene karte območja naravne vrednote je ugotovljeno, da poteka trasa kanalizacije Selo delno po območju naravne vrednote Poljanska Sora z evidenčno številko 236.

Trase vodov so ročno označene kot odseki 1 1 in 1 2 v skupni dolžini 412 m .

Dolžina po odsekih:

L 1 77 m

L 2 335 m

Za gradnjo kanalizacije je pridobljeno pozitivno strokovno mnenje zavoda RS za varstvo narave št. 3-II-1162/2-O-20/AP z dne 26.11.2020

Območje MČN v celoti leži v območju naravne vrednote. Območje objekta naprave je ocenjeno na cca 100 m², funkcionalno območje (dostop, obračališče, ograja) pa na max 200 m².



200 m 1 : 8965


50 mm




Legenda:

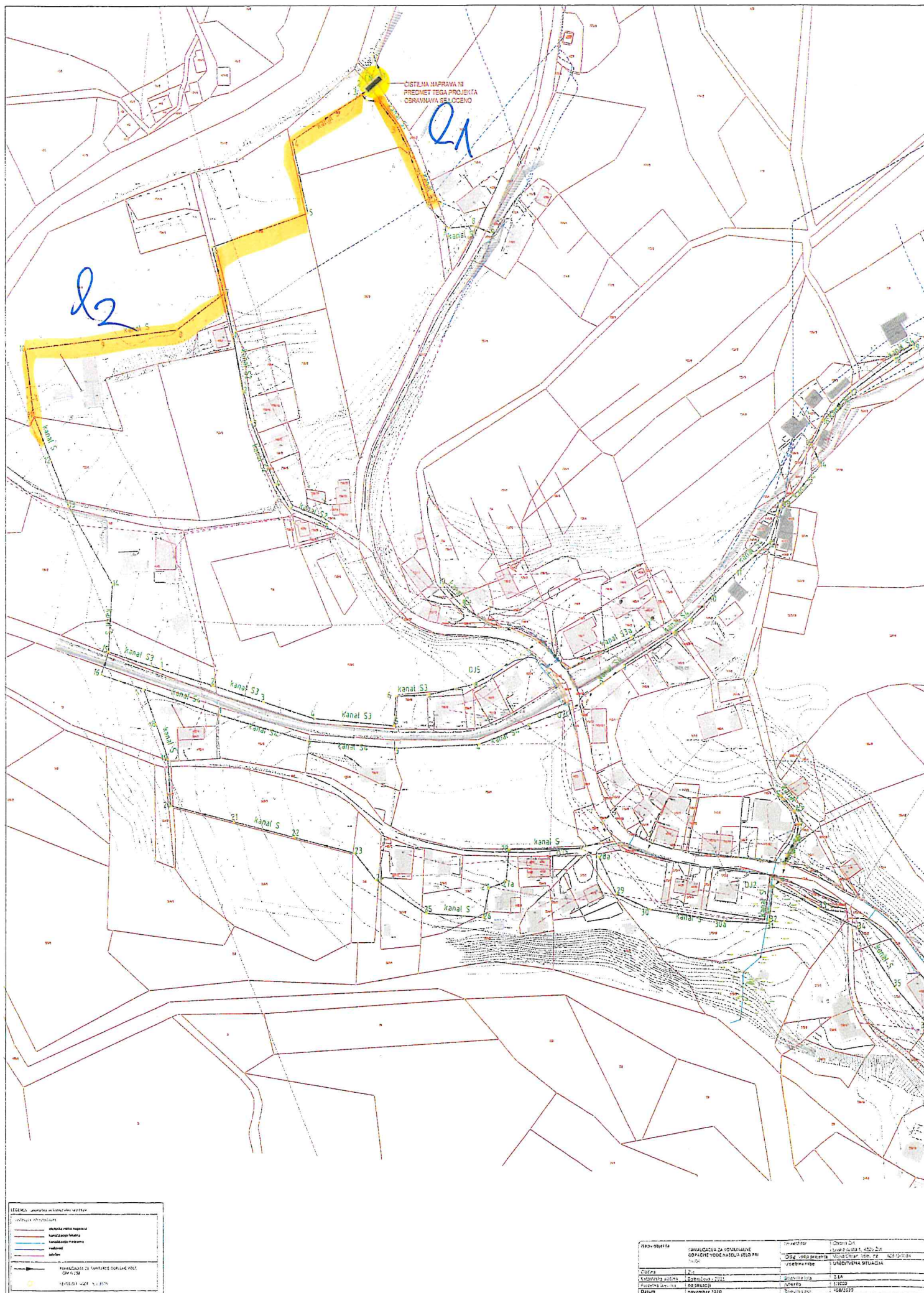
 **Naravne vrednote - območja**

 **Natura 2000**

 Območje Natura 2000 določena na podlagi direktive o pticah (SPA)

 Območje Natura 2000 določena na podlagi direktive o habitatih (SAC, pSCI)

 **ZKP - Parcelne meje**





ZAVOD REPUBLIKE SLOVENIJE
ZA VARSTVO NARAVE

OBMOČNA ENOTA LJUBLJANA

Cankarjeva cesta 10 | 1000 Ljubljana
T. 01 24 45 350
E. zrsvn.oelj@zrsvn.si |
www.zrsvn.si

Številka: 3-II-1162/2-O-20/AP
Datum: 26.11.2020



OBČINA ŽIRI

Prejeto: 01. 12. 2021	Sign. znak: 251
Številka zadeve: 351-0184/2019	Pril.: Vredn.: 95

VO PROJEKT, Vojko Oman s.p.
Dobeno 99
1234 Mengeš

e- kontakt: vojko@voprojekt.si

Zadeva: Kanalizacija za komunalne odpadne vode naselja Selo pri Žireh – strokovno mnenje v postopku pridobitve gradbenega dovoljenja

Z vlogo dne 17.11.2020 in prejeto dne 23.11.2020, ste naslovni zavod zaprosili za izdajo projektnih in drugih pogojev h gradnji kanalizacije za komunalne odpadne vode naselja Selo pri Žireh in sicer na zemljiščih s parcelnimi števkami 763, 758/3, 758/18, 829/3, 754/6, 915, 755/7, 752, 864/6, 751, 852, 565/2, 565/3, 566, 567/1, 567/2, 570/3, 554/1, 573/13, 575/3, 550/10, 575/2, 575/14, *323, *324, 586/3, 586/15, 586/18, 586/11, 586/19, 586/6, 583/2 (kanal S), 763, 758/3, 829/2, 768/1, 768,2, 829/1, 770/5 (kanal S1), 829/3 (kanal S2), 752, 756/3, 758/10 (kanal S3), 740/8, 740/2 (kanal S3a), 830/1, 736/1 (kanal S3b), 751, 750/5, 750/2, 750/1, 829/12, 864/5, 747/4, 587/8, 864/8, 728/7, 829/13 (kanal S4) in 829/4 (kanal S5), vse v v k.o. Dobračeva (občina Žiri).

Ker ugotavljamo, da predpisovanje projektnih in drugih pogojev ni potrebno, vašo vlogo skladno s 30. členom Gradbenega zakona ter 105. a členom Zakona o ohranjanju narave obravnavamo kot zahtevo za izdajo mnenja po 31. členu Gradbenega zakona

Vlogi ste priložili:

- projektno dokumentacijo (projekt št. 408/2020, IZP), ki jo je izdelalo podjetje VO PROJEKT, Vojko Oman s.p., Dobeno 99, 1234 Mengeš, v Mengšu, novembra 2020;
- pooblastilo investitorja

Strokovno mnenje izdajamo v povezavi s 112. členom Gradbenega zakona (Uradni list RS, št. 61/17 in 72/17 - popr.) na podlagi določil 105. člena Zakona o ohranjanju narave (Uradni list RS, št. 96/04 - uradno prečiščeno besedilo, 61/06 - ZDru-1, 32/08 - odl. US, 8/10 - ZSKZ-B, 46/14, 21/18 - ZNOrq in 31/18; v nadaljevanju: ZON) in skladno z 31. členom Gradbenega zakona (Uradni list RS, št. 61/17 in 72/17 - popr.).

Stranka Občina Žiri, Loška cesta 1, 4226 Žiri, je v svoji vlogi navedla, da namerava izvesti novogradnjo kanalizacije za komunalne odpadne vode v skupni dolžini 2.752,80m. Javna kanalizacija za komunalne odpadne vode je zasnovana s kanali S, S1, S2, S3, S3a, S3b, S4 in S5. kanalizacija. Po pregledu predložene dokumentacije ugotavljamo, da se nekateri objekti sicer locirani v območju naravne vrednote (del kanala S in del kanala S1 v območju priključevanja na čistilno napravo), vendar pa njihova izvedba ne ogroža njenih lastnosti.

Izvedba čistilne naprave z odvodom očiščenih voda v reko Poljanska Sora nista predmet tega projekta.

1. Strokovno mnenje v postopku pridobitve gradbenega dovoljenja na območju naravnih vrednot

Strokovno mnenje v postopku pridobitve gradbenega dovoljenja na območju naravnih vrednot skladno s 105. členom ZON.

Ugotavljamo, da se lokacija obravnavanega posega nahaja v neposredni bližini sledeče naravne vrednote:

Preglednica 1: Naravne vrednote

Naravna vrednota	Ident. šte.	Zvrst	Pomen	Uradna objava
Poljanska Sora	236V	HIDR., GEOMORF	lokalni	Uradni list RS, št. 111/04, 70/06, 58/09, 93/10 in 23/15 ter sklep št. 35600-46/17 z dne 16. 2. 2018

Menimo, da je poseg na predmetnih parcelah predviden na način, ki ne ogroža naravne vrednote in zato zanj ni potrebno predpisati naravovarstvenih pogojev oziroma usmeritev.

Upravni organ prosimo, da nam po zaključku postopka posreduje izdano gradbeno dovoljenje v tej zadevi (lahko po elektronski pošti).

Pripravil:

Aleš Podbrežnik, univ. dipl. biol.
Naravovarstveni svetovalec




Vodja OE Ljubljana

mag. Alja Grošelj, u. d. i. k. a.
Naravovarstvena svetnica



Poslano:

Arhiv, tu;



**ARSO: Naravne vrednote - območja**

Evidenčna številka naravne vrednote	236
Ime naravne vrednote	Poljanska Sora
Kratka oznaka naravne vrednote	Vodotok v Poljanski dolini
Zvrst naravne vrednote	HIDR, GEOMORF
Pomen naravne vrednote	lokalni
Površina v ha	421,8138835700

STATUS PODATKOV

	Ime sloja	Območje	Skupina podatkov	Pomen	Vir podatkov	Spletni naslov vira podatkov	Datum podatkov	Datum vpisa podatka
1	Naravne vrednote - območja	Občina Žiri	Grafični podatki ARSO	Naravne enote - območja	ARSO	http://gis.arso.gov.si/wfs_web	16. 03. 2021	16. 03. 2021